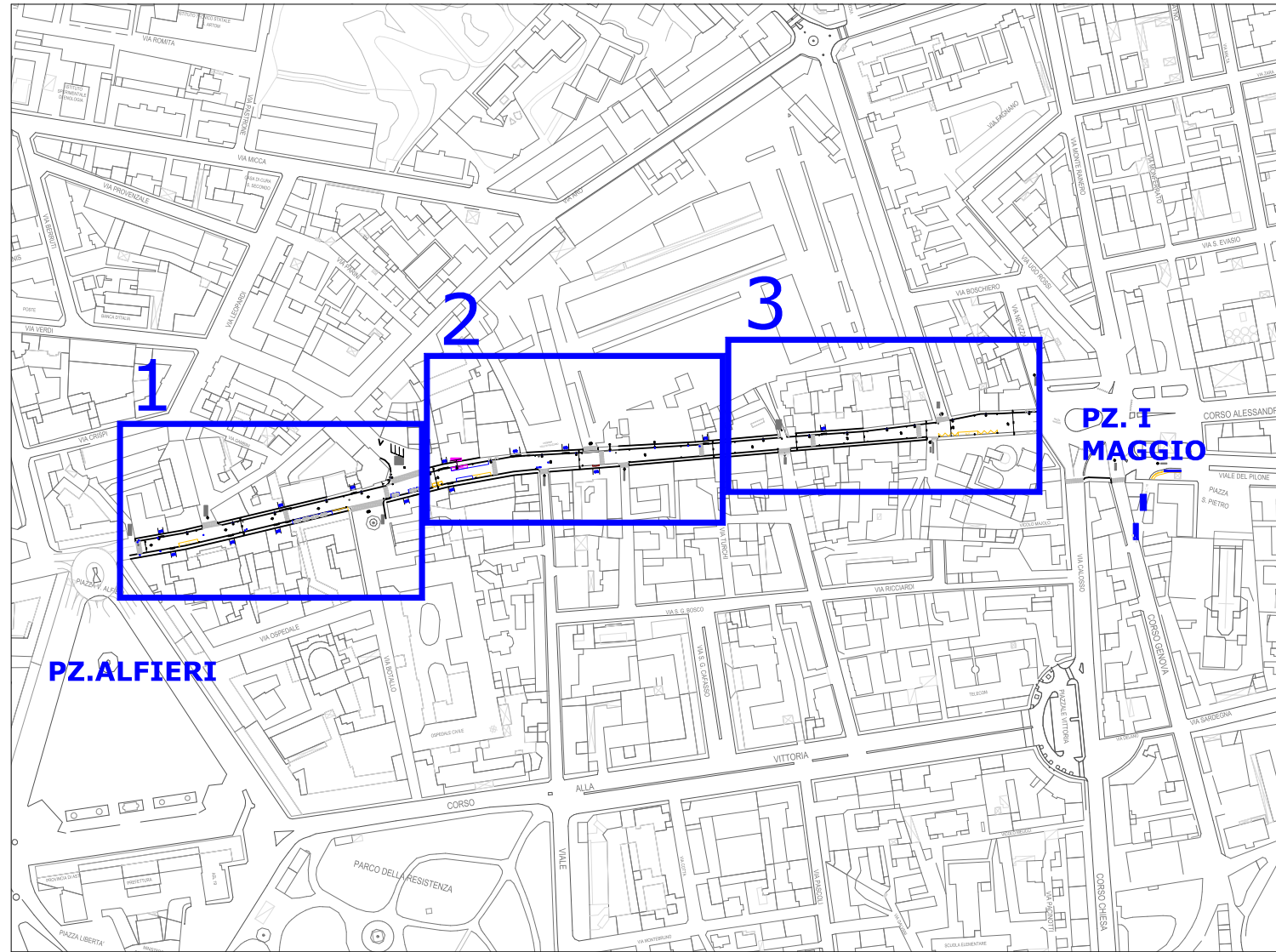
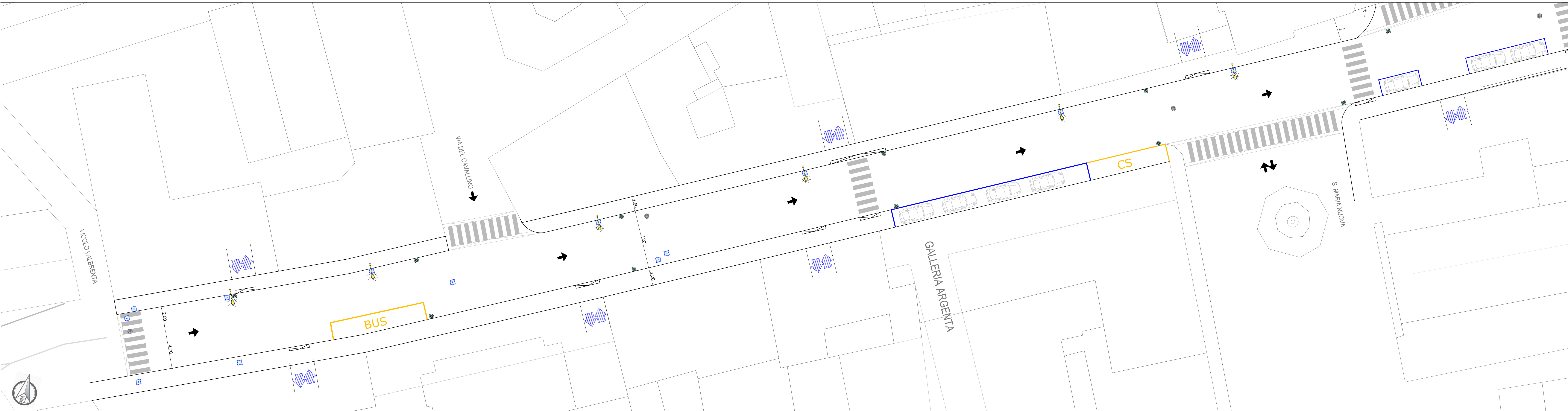


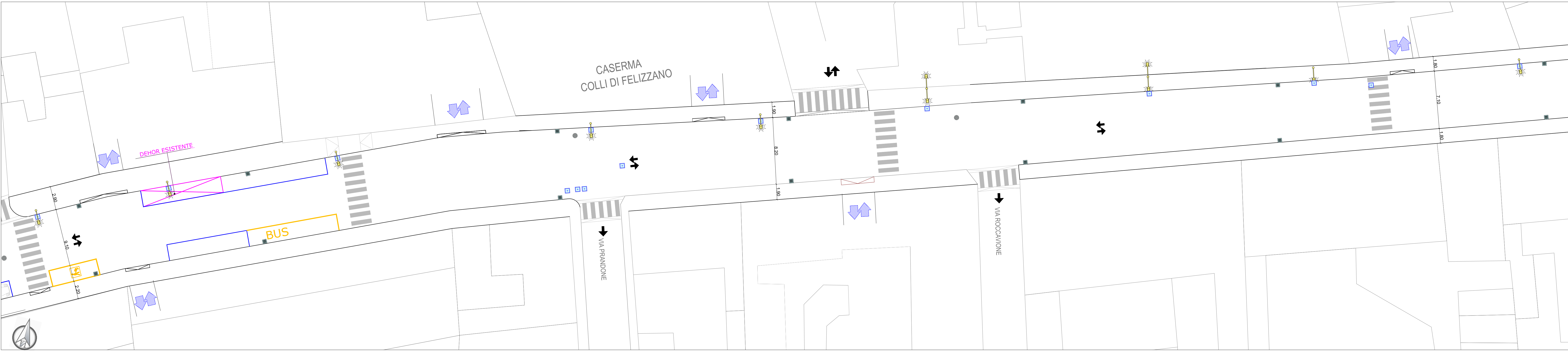
- Passo carraio
- Segnaletica stradale orizzontale
- Siccoli esistenti
- Senso unico attuale (segno grafico)
- Doppio senso attuale (segno grafico)
- Palo dell'illuminazione pubblica esistente
- Caditoia esistente



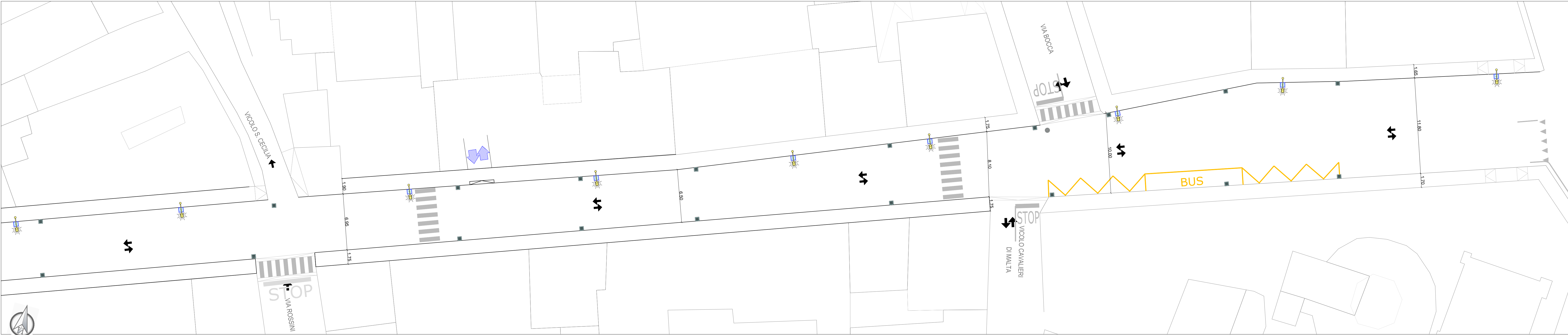
Corso Alfieri - planimetria d'insieme



1 - Planimetria nuova pista ciclabile su corso Alfieri - tratta da Piazza Alfieri a Piazza S.Maria Nuova - scala 1:200



2 - Planimetria nuova pista ciclabile su corso Alfieri - tratta da Piazza S.Maria Nuova a Vicolo Santa Cecilia - scala 1:200



3 - Planimetria nuova pista ciclabile su corso Alfieri - tratta da Vicolo Santa Cecilia a piazza I Maggio - scala 1:200

richiedente:
Comune di Asti

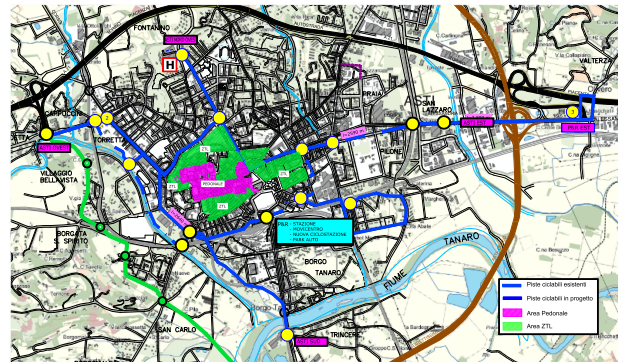
progetto:

samep mondo engineering srl
Ing. Piero Mondo
Ing. Ernesto Mondo
Via Cavour, 4
10131 Torino
tel. 011 527040
email: mondo@samep.it
web: www.samep.it




COMUNE DI ASTI

Progetto esecutivo



Ciclovie Urbane
Lotto 1: corso Alfieri e corso Gramsci

Corso Alfieri
Stato di fatto: planimetria

11 ottobre 2021

2A.1